

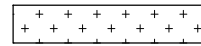


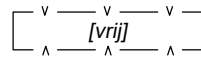
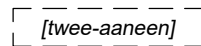
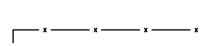
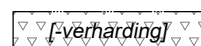

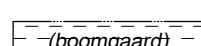
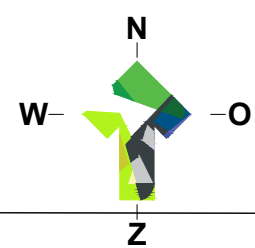



- Legenda
Plangebied
- Enkelbestemming
-  Wonen
 -  Agrarisch
 -  Dubbelbestemming
Waarde - Archeologie middelmatige
verwachting
 -  Dubbelbestemming
Leiding - Riool
 -  Bouwvlak
 -  Bouwaanduiding
vrijstaand
 -  Bouwaanduiding
twee-aaneen
 -  Bouwaanduiding
bijbehorend bouwwerk
maximaal 75m2 per wooneenheid
 -  Functieaanduiding
elk soort verharding uitgesloten
 -  Functieaanduiding
ontsluiting
 -  Functieaanduiding
boomgaard



Gemeente : Zevenaar
 Kadastrale gemeente : Oud Zevenaar
 Sectie : K
 Sectienummer : 3537
 Schaal : 1:1000



LOCIS
ADVISEURS

Borchgraven 2.5
 7051 CW Varsseveld
 Tel: 0315 - 82 01 00
 Internet: www.locisadviseurs.nl

Projectomschrijving: Verbeelding Nieuwe Steeg 1		Datum: 05-12-2022
Fase:		Wijzigingsdatum 1: 14-12-2022
Onderwerp: Situatie beoogd		Wijzigingsdatum 2:
Locatie: Nieuwe Steeg 1 6902 PP ZEVENAAR		Wijzigingsdatum 3:
		Wijzigingsdatum 4:
		Schaal: 1:1000
		Adviseur / tekenaar: RA / BL
Opdrachtgever: F. Jansen Nieuwe Steeg 1 6902 PP ZEVENAAR		Formaat: A3
		Tekeningnummer: 21-2139-Verbeelding

Deze tekening mag alleen vermenigvuldigd en/of aan derden verstrekt worden met toestemming van Locis Adviseurs.